

Wieliczka 30.01.2017

## DECYZJA

Na podstawie art. 39 ust. 1a, 3a, 4, 5 ustawy z dnia 21.03.1985r. o drogach publicznych (jednolity tekst Dz. U. z 2016 r. poz. 1440) oraz art. 104 ustawy z dnia 14 czerwca 1960r KPA (jednolity tekst z 2016r Dz.U poz. 23) oraz Uchwały Nr XLIV/676/2010 Rady Miejskiej w Wieliczce z dnia 29 września 2010r w sprawie utworzenia jednostki budżetowej pod nazwą Gminny Zarząd Dróg w Wieliczce (Dz.Urz.Woj Małopolskiego Nr 564, poz 4335), oraz upoważnienia nadanego zarządzeniem nr 1/2011 Burmistrza Miasta i Gminy w Wieliczce z dnia 03.01.2011 w sprawie upoważnienia Dyrektora Gminnego Zarządu Dróg w Wieliczce do wydawania decyzji administracyjnych, postanowień i zaświadczeń w imieniu Burmistrza.

Po rozpatrzeniu wniosku z dnia 18.10.2016 złożonego przez: **PROEKOSYSTEM S. Kowalówka 32-070 Czernichów 496 działający w imieniu Gminy Dobczyce z siedzibą ul. Rynek 26, 32-410 Dobczyce na podstawie pełnomocnictwa nr RO.077.7.2016.JOBR z dnia 27.06.2016r** w sprawie uzgodnienia lokalizacji **sieci wodociągowej wraz z przyłączami** w pasie dróg gminnych publicznych **nr 560990K - dz. nr 72,419/8 nr 560993K – dz. nr 396**, położonych w miejscowości **Grajów** stanowiących własność gminy Wieliczka.

### Zezwalam

**Gminie Dobczyce z siedzibą ul. Rynek 26, 32-410 Dobczyce** na lokalizację **sieci wodociągowej wraz z przyłączami** w pasie dróg gminnych publicznych **nr 560990K - dz. nr 72, 419/8** położonej w miejscowości **Grajów** stanowiącej własność gminy Wieliczka – przyłącza do działek nr **420, 419/7 450/1 450/3, 414/1**, położonych w miejscowości **Grajów**, **nr 560993K – dz. nr 396** położonej w miejscowości **Grajów** stanowiącej własność gminy Wieliczka – przyłącza do działki nr **398** w zgodnie z załączonym przebiegiem na mapie sytuacyjno – wysokościowej oraz złożonymi dokumentami i pod warunkiem zachowania przez stronę podanych niżej warunków lokalizacji sieci :

#### Warunki lokalizacji sieci w dz. nr 72, 419/8

- Zalecamy wykonanie przejść poprzecznych metodą przewiertu lub przepychu bez naruszenia istniejącej nawierzchni asfaltowej zgodnie z załączoną mapą,
- Sieć należy zabezpieczyć rurą osłonową na całej szerokości pasa drogowego tj. jezdni, pobocza, rowy, pas zieleni ułożoną na głębokości min. 1,20 m
- W przypadku konieczności dokonania przekopu należy odtworzyć istniejącą podbudowę oraz nawierzchnię bitumiczną dla KR 3
- Odtworzenie podbudowy i nawierzchni należy wykonać na całej szerokości pasa ruchu drogowego na odległość min. 2,0mb od miejsca przekopu wodociągowego w obie strony, podbudowa z tłucznia min. 50cm, nawierzchnia dwuwarstwowa: warstwa wiążąca 5cm, warstwa ścieralna 4cm
- Po wykonaniu robót dostarczyć protokoły zagęszczenia gruntu oraz badania nośności podbudowy
- Sieć należy zabezpieczyć rurą osłonową na całej szerokości pasa drogowego tj. jezdni, pobocza, rowy, pas zieleni ułożoną na głębokości min. 1,20 m

#### Warunki lokalizacji sieci w dz. nr 396

- Przejścia poprzeczne wykonać metodą przewiertu pod jezdnią drogi bez naruszania istniejącej konstrukcji nawierzchni, zgodnie z załączoną mapą,
- Komory przewiertowe usytuować poza pasem drogowym,
- Sieć należy zabezpieczyć rurą osłonową na całej szerokości pasa drogowego tj. jezdni, pobocza, rowy, pas zieleni ułożoną na głębokości min. 1,20 m

Uwaga: Odtworzenie nawierzchni dróg należy wykonać po nadzorem inspektora ds. dróg w Gminnym Zarządzie Dróg w Wieliczce Pan Jana Szury tel. 660 431 457



1. Wyrażam zgodę dla inwestora budowy w/wym przedsięwzięcia na etapie uzyskania stosownego pozwolenia na budowę na dysponowanie **dz. nr 72, 419/8, 396** położonymi w miejscowości Grajów Stanowiącej własność gminy Wieliczka zajęta pod drogę **Nr 560990K, 560993K** tylko w takim zakresie jaki został uzgodniony niniejszą decyzją.

2. Odpowiednio wcześniej należy opracować projekt organizacji ruchu na czas budowy. Projekt zatwierdzony przez Starostę Powiatu Wielickiego. ( w przypadku gdy zajęcie pasa drogowego wpływa na ruch drogowy lub ogranicza widoczność na drodze albo powoduje wprowadzenie zmian w istniejącej organizacji ruchu pojazdów lub pieszych )

3. W przypadku kolizji w/w sieci z elementami pasa drogowego podczas przebudowy pasa drogowego inwestor na własny koszt dokona przełożenia lub zabezpieczenia uzgadnianej sieci.

4. Niniejsza decyzja nie stanowi pozwolenia na rozpoczęcie robót w pasie drogowym o które to należy wystąpić do Gminnego Zarządu Dróg w Wieliczce ul. Limanowskiego 32 po uzyskaniu stosownego pozwolenia (dokonaniu zgłoszenia ) przedsięwzięcia w Wydziale Budownictwa i Gospodarki Nieruchomościami Starostwa Powiatowego w Wieliczce należy je dołączyć do wniosku o zajęcie pasa drogowego.

5. Należy wystąpić do właściwego zarządcy drogi w trybie i na warunkach określonych w rozporządzeniu Rady Ministrów z dnia 01.06.2004 rok w sprawie określenia warunków udzielania zezwoleń na zajęcie pasa drogowego (Dz. U. Nr 140, poz. 1481) w celu uzyskania zezwolenia na zajęcie pasa drogowego w związku z zamiarem prowadzenia robót, lub umieszczeniem w pasie drogowym obiektów budowlanych, lub urządzeń niezwiązanych z potrzebami zarządzania drogami lub potrzebami ruchu drogowego

6. Ponadto informuję, iż zgodnie z art. 40 ust 5 i 13a ustawy o drogach publicznych jak wyżej, opłata za umieszczenie urządzenia infrastruktury technicznej niezwiązanej z potrzebami zarządzania drogami lub potrzebami ruchu drogowego jest opłatą coroczną w związku z powyższym przy składaniu wniosku na zajęcie pasa drogowego należy podać właściciela urządzenia, który będzie obciążony opłatami zgodnie z Uchwałą Nr XXIV353/2012 Rady Miejskiej w Wieliczce z dnia 30.11.2012r. w sprawie opłat za zajęcie pasa drogowego dróg gminnych na terenie Gminy Wieliczka na cele nie związane z budową, przebudową, remontem, utrzymaniem i ochroną dróg, również należy podać okres umieszczenia urządzenia obcego w pasie drogowym.

7. Zgodnie z pismem nr RI 7011.2.2016 .MAPO z dnia 05.01.2017 Burmistrza Gminy i Miasta Dobczyce właścicielem i użytkownikiem wybudowanej sieci wodociągowej w pasach dróg gminnych publicznych będzie Gmina Dobczyce

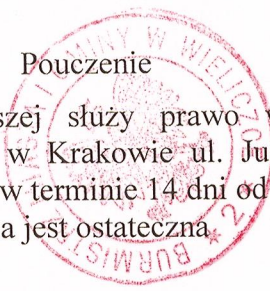
Ponadto informuję, iż właściciel urządzenia obcego umieszczonego w pasie drogowym na podstawie niniejszej decyzji ma obowiązek zawiadomić Zarządcę drogi o zmianie właściciela urządzenia .

### Uzasadnienie

Postępowanie zostało wszczęte na wniosek: **PROEKOSYSTEM S. Kowalówka 32-070 Czernichów 496 działający w imieniu Gminy Dobczyce z siedzibą ul. Rynek 26, 32-410 Dobczyce na podstawie pełnomocnictwa nr RO.077.7.2016.JOBR z dnia 27.06.2016r** W toku postępowania przeanalizowano załączone do wniosku dokumenty oraz plan sytuacyjny wysokościowy z naniesioną koncepcją przyłącza sieci stwierdzając, że wskazana lokalizacja sieci nie wpływa negatywnie na funkcjonowanie układu drogowego pod warunkiem zachowania przez stronę podanych wyżej warunków lokalizacji sieci.

Pouczenie

Od decyzji niniejszej służy prawo wniesienia odwołania do Samorządowego Kolegium Odwoławczego w Krakowie ul. Juliusz Lea 10 za pośrednictwem Gminnego Zarządu Dróg w Wieliczce w terminie 14 dni od daty otrzymania decyzji. W przypadku braku odwołania, niniejsza decyzja jest ostateczna.

  
Dyrektor  
Gminnego Zarządu Dróg  
w Wieliczce  
*mgr Teresa Kuchnia*

Otrzymują :

**1 x PROEKOSYSTEM S. Kowalówka 32-070 Czernichów 496**

**2 a/a**



**PROEKOSYSTEM**

**S. Kowalówka**

**32-070 Czernichów 496**

Po rozpatrzeniu wniosku złożonego w dniu 18.10.2016r przez: **PROEKOSYSTEM S. Kowalówka 32-070 Czernichów 496 działający w imieniu Gminy Dobczyce z siedzibą ul. Rynek 26, 32-410 Dobczyce na podstawie pełnomocnictwa nr RO.077.7.2016.JOBR z dnia 27.06.2016r**, Gminny Zarząd Dróg w Wieliczkce opiniuje pozytywnie przedłożoną lokalizację sieci wodociągowej wraz z przyłączami w pasie dróg wewnętrznych: działka nr 411/6- przyłącze do dz. nr 410/5, 411/5, działka nr 443/2- przyłącze do dz. nr 443/1, działki nr 446/1, 410/6, 410/8, 411/6 położonych w miejscowości **Grajów** w takim zakresie jaki został uzgodniony niniejszym pismem na niżej określonych warunkach:

- Roboty mogą zostać wykonane metodą rozkopu ,
- Przywrócić zajęty odcinek do stanu pierwotnego z zachowaniem wymaganych spadków usunąć zbędną ziemię ,gruz ,resztki materiałów .
- Po wykonaniu robót dostarczyć protokoły zagęszczenia gruntu oraz badania nośności podbudowy
- Sieć należy zabezpieczyć rurą osłonową na całej szerokości pasa drogowego tj. jezdnia, pobocza, rowy, pas zieleni ułożoną na głębokości min. 1,20 m

Uwaga: Odtworzenie nawierzchni dróg należy wykonać po nadzorem inspektora ds. dróg w Gminnym Zarządzie Dróg w Wieliczkce Pan Jana Szury tel. 660 431 457

- Odpowiednio wcześniej należy opracować projekt organizacji ruchu na czas budowy. Projekt zatwierdzony przez Starostę Powiatu Wielickiego ( w przypadku gdy zajęcie pasa drogowego wpływa na ruch drogowy lub ogranicza widoczność na drodze albo powoduje wprowadzenie zmian w istniejącej organizacji ruchu pojazdów lub pieszych )
- W przypadku kolizji w/w sieci z elementami pasa drogowego podczas przebudowy pasa drogowego inwestor na własny koszt dokona przełożenia lub zabezpieczenia uzgadnianej sieci.
- Niniejsza zgoda nie stanowi pozwolenia na rozpoczęcie robót w pasie drogowym o które to należy wystąpić do Gminnego Zarządu Dróg w Wieliczkce Wieliczka ul. Limanowskiego 32 w terminie min 14 dni przed planowanym rozpoczęciem prac , po uzyskaniu stosownego pozwolenia (dokonaniu zgłoszenia) przedsięwzięcia w Wydziale Budownictwa i Gospodarki Nieruchomościami Starostwa Powiatowego w Wieliczkce należy je dołączyć do wniosku o zajęcie pasa drogowego.
- Wyrażam zgodę dla inwestora budowy w/wym przedsięwzięcia na etapie uzyskania stosownego pozwolenia na budowę na dysponowanie dz. nr 419/9, 446/1, 443/2, 410/6, 410/8, 411/6 położonych w miejscowości Grajów stanowiącymi własność gminy Wieliczka zajętych pod drogi gminne , tylko w takim zakresie jaki został uzgodniony niniejszym pismem .
- Opłata za czasowe zajęcie terenu komunalnego z tytułu przeprowadzenia urządzeń podziemnych zostanie naliczona przy składaniu wniosku na zajęcie pasa drogowego. W związku z powyższym należy podać właściciela urządzenia, który będzie obciążony jednorazową opłatą zgodnie z z Zarządzeniem nr 4/2017 Burmistrza Miasta i Gminy Wieliczka z dnia 02 stycznia 2017r.
- Ponadto informuję, iż właściciel urządzenia obcego umieszczonego w pasie drogowym ma obowiązek zawiadomić Zarządcę drogi tj Gminny zarząd Dróg w Wieliczkce 32-020 Wieliczka ul. Limanowskiego 32 o zmianie właściciela urządzenia .
- Równocześnie informujemy, że nie możemy zająć stanowiska w sprawie uzgodnienia lokalizacji sieci w dz. nr 449/1 położonej w miejscowości Grajów ponieważ dz. nr 449/1 nie stanowi własności gminy Wieliczka



- Zgodnie z pismem nr RI 7011.2.2016 .MAPO z dnia 05.01.2017 Burmistrza Gminy i Miasta Dobczyce właścicielem i użytkownikiem wybudowanej sieci wodociągowej sieci w pasach dróg gminnych wewnętrznych będzie Gmina Dobczyce.

**Otrzymują:**


1. Adresat,

1. a/a.

*Dyrektor  
Gminnego Zarządu Dróg  
w Wieliczce  
mgr Teresa Kuchnia*





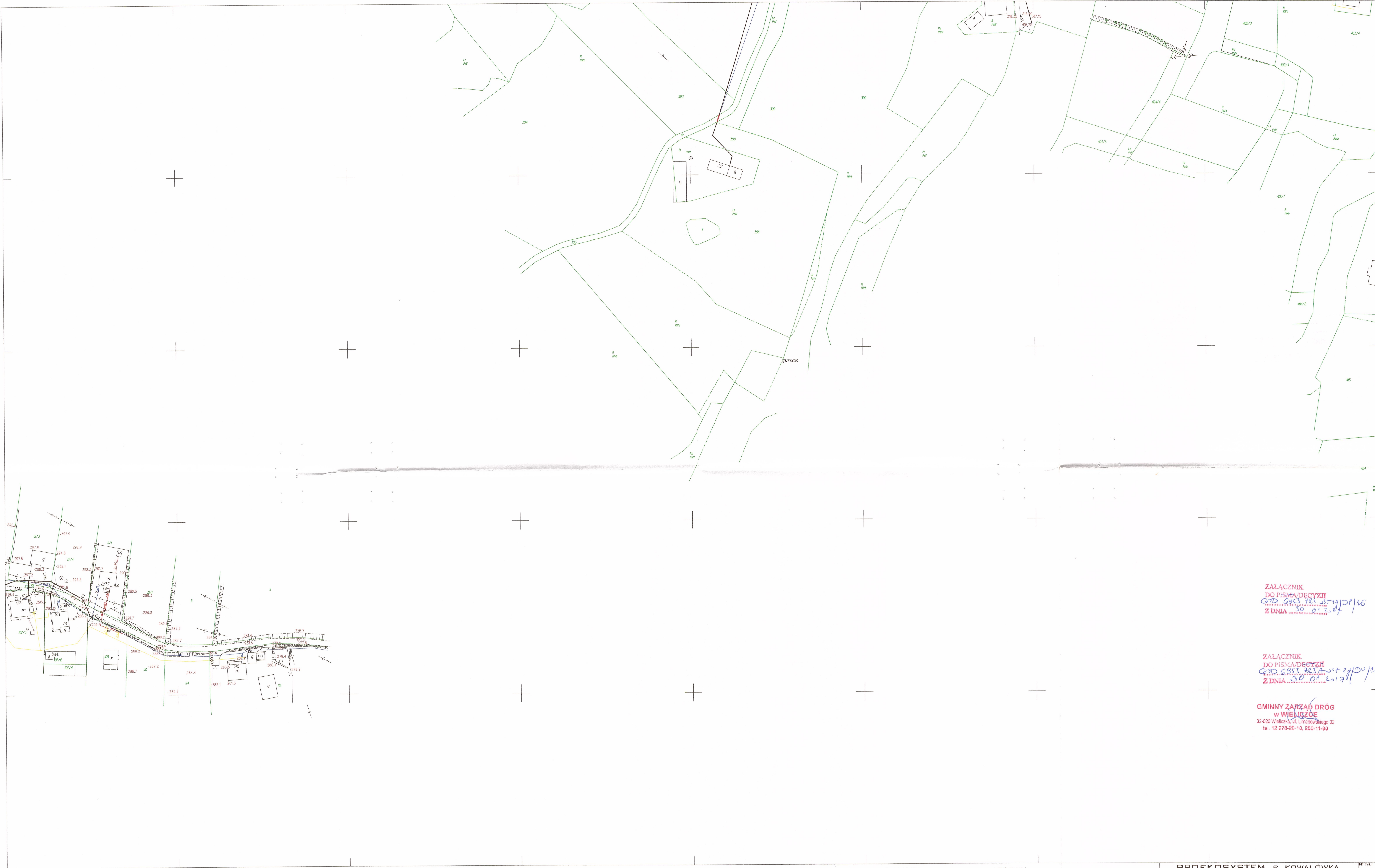
<b>PROJEKSYSTEM S. KOWALÓWKA</b>				<b>nr rys. : 2</b>
Bluro: 31-525 Kraków ul. Żalskiego 16, tel/fax 14-417-41-57				
<b>TEMAT:</b>	Budowa i przebudowa sieci wodociągowej wraz z infrastrukturą w miejscowościach Dziekanowice, Rudnik, Sieraków, Grąwów, Winłary.			<b>Skala:</b> 1:1000
<b>OBJEKT:</b>	Sieć wodociągowa			<b>Brand:</b> TS
<b>TRZEC:</b>	Projekt Zagospodarowania Terenu - sekcja 7.122.12.15.1			<b>Faza:</b> Uzgodnienie
<b>Projektant:</b> mgr inż. Stanisław Kowalówka	<b>Specjalność:</b> instalacje inżynierskie w zakresie sieci zewnetrznych	<b>Uprawnienia:</b> UAH-UP: 3636/87	<b>Podpis</b> 	<b>Data:</b>
<b>Sprawdzący:</b> mgr inż. Tomasz Jeleń	<b>Specjalność:</b> sieci, instalacje i urządzenia sanitarne	<b>Uprawnienia:</b> Nr. dec. 97/0001	<b>Podpis</b>	<b>Pobzdzierny</b> 2016
<b>Opracował:</b> mgr inż. Tomasz Bargiel			<b>Podpis</b>	





mgr inż. Tomasz Jelonek	sanitarno	Nr. ewid. 97/2001	Podpis	Październik 2016
Opracował:				





ZALĄCZNIK  
DO PISMA/DECYZJI  
G.D. 663 783 317 2016  
Z DNIA 30.01.2017

ZALĄCZNIK  
DO PISMA/DECYZJI  
G.D. 663 783 317 2016  
Z DNIA 30.01.2017


GINNY ZARZĄD DRÓG  
w WIELICZCE  
32-020 Wieliczka, ul. Limanowskiego 32  
tel. 12 278-20-10, 250-11-00

7.122.12.15.3  
1:1000

Mapa do celów projektowych

wyk. w 2016r. przez:  
BIURO TECHNICZNE GEODEX II  
31-065 Kraków ul. E. Orzeszkowej 5

7.122.12.15.1



LEGENDA:

- Projektowana sieć wodociągowa/przyłącza wodociągowe
- Projektowana sieć wodociągowa/przyłącza wodociągowe zlokalizowane w drodze gminnej

7.122.12.15.4

PROEKO SYSTEM S. KOWALÓWKA				Nr rys.: 5.1
Biuro: 31-525 Kraków ul. Zaleskiego 16, tel/fax 12 417-41-57				Skala: 1:1000
TEMAT: Budowa i przebudowa sieci wodociągowej wraz z infrastrukturą w miejscowościach Dziekanowice, Rudnik, Sieraków, Grajów, Winiary.				Branda: TS
OBIEKT: Sieć wodociągowa				Faza: Uzgodnienia
TREŚĆ: Projekt Zagospodarowania Terenu - sekcja 7.122.12.15.3				
Projektant: mgr inż. Stanisław Kowalówka	Specjalność: instalacyjno-inżynierska w zakresie sieci zewnętrznych	Nr uprawnień: UAN-Upr. 36397	Podpis	Data:
Sprawdzający: mgr inż. Tomasz Jabłonek	Specjalność: siec, instalacje i urządzenia sanitarne	Nr uprawnień: Nr. ewid. 972001	Podpis	Październik 2016
Opracował: mgr inż. Tomasz Bergiel			Podpis	





ZALĄCZNIK  
DO PISMA/DECYZJI  
Z DNIA .....

ZALĄCZNIK  
DO PISMA/DECYZJI  
G.D. 6853 225A-177/DP/16  
Z DNIA .....

ZALĄCZNIK  
DO PISMA/DECYZJI  
G.D. 6853 225A-177/DP/16  
Z DNIA .....

GMINNY ZARZĄD DRÓG  
W WIELICZCE  
32-020 Wieliczka, ul. Limanowskiego 32  
tel. 12 278-20-10, 250-11-90

7.122.12.15.4  
1:1000

Mapa do celów projektowych

wyk. w 2016r. przez:

BIURO TECHNICZNE GEODEX II

31-065 Kraków ul. E. Orzeszkowej 5

7.122.12.15.3

7.122.12.15.2

7.122.12.20.2

LEGENDA:

- Projektowana sieć wodociągowa/przyłącza wodociągowe
- Projektowana sieć wodociągowa/przyłącza wodociągowe zlokalizowane w drodze gminnej

PROJEKOSYSTEM S. KOWALÓWKA  
Biuro: 31-525 Kraków ul. Zaleskiego 16, tel/fax 12 417-41-57

Nr rys.:  
6.1

TEMAT:  
Budowa i przebudowa sieci wodociągowej wraz z infrastrukturą w miejscowościach Dziekanowice, Rudnik, Sieraków, Grajów, Winiary.

Skala:  
1:1000

OBIEKT:  
Sieć wodociągowa

Brandas:  
TS

TREŚĆ:  
Projekt Zagospodarowania Terenu - sekcja 7.122.12.15.4

Faza:  
Uzgodnienia

Projektant:  
mgr inż. Stanisław Kowalczyk

Specjalność:  
Instalacyjno-inżynierska

Nr uprawnień:  
UAK-016/2008

Podpis:  
[Podpis]

Data:  
[Data]

Sprawdzający:  
mgr inż. Tomasz Jędrzej

Specjalność:  
Sieci, instalacje i urządzenia

Nr uprawnień:  
Nr. ewid. 97/2001

Podpis:  
[Podpis]

Data:  
Październik 2016

Opracował:  
mgr inż. Tomasz Bargiel

Podpis:  
[Podpis]





ZAŁĄCZNIK  
DO PISMA/DECYZJI  
GPD 6653.325.217/DP/16  
Z DNIA 30.01.2016

ZAŁĄCZNIK  
DO PISMA/DECYZJI  
GPD 6653.325.217/DP/16  
Z DNIA 30.01.2016

GMINNY ZARZĄD DRÓG  
w WIELICZCE  
32-020 Wieliczka, ul. Limanowskiego 32  
tel. 12 278-20-10, 250-11-90

7.122.12.20.2  
1:1000

Mapa do celów projektowych

wyk. w 2016r. przez:

BIURO TECHNICZNE GEODEX II  
31-065 Kraków ul. E. Orzeszkowej 5

7.122.12.5.4

#### LEGENDA:

- Projektowana sieć wodociągowa/przyłącza wodociągowe
- Projektowana sieć wodociągowa/przyłącza wodociągowe zlokalizowane w drodze gminnej

<b>PROEKOSYSTEM S. KOWALÓWKA</b> Biuro: 31-525 Kraków ul. Zaleskiego 16, tel/fax 12 417-41-57				Nr rys.: 9.1
TEMAT: Budowa i przebudowa sieci wodociągowej wraz z infrastrukturą w miejscowościach Dziekanowice, Rudnik, Sieraków, Grajów, Winiary				Skala: 1:1000
OBIEKT: Sieć wodociągowa				Brand: TS
TREŚĆ: Projekt Zagospodarowania Terenu - sekcja 7.122.12.20.2				Faza: Uzgodnienie
Projektant: mgr inż. Stanisław Kowalówka	Specjalność: instalacyjno-tytułowa w zakresie sieci zewnętrznych	Nr uprawnień: UAN-Lgr. 363/87	Podpis	Data: Październik 2016
Sprawdzający: mgr inż. Tomasz Jeleń	Specjalność: sieci, instalacje i urządzenia sanitarna	Nr uprawnień: Nr. ewid. 97/2001	Podpis	
Opracował: mgr inż. Tomasz Bargiel			Podpis	