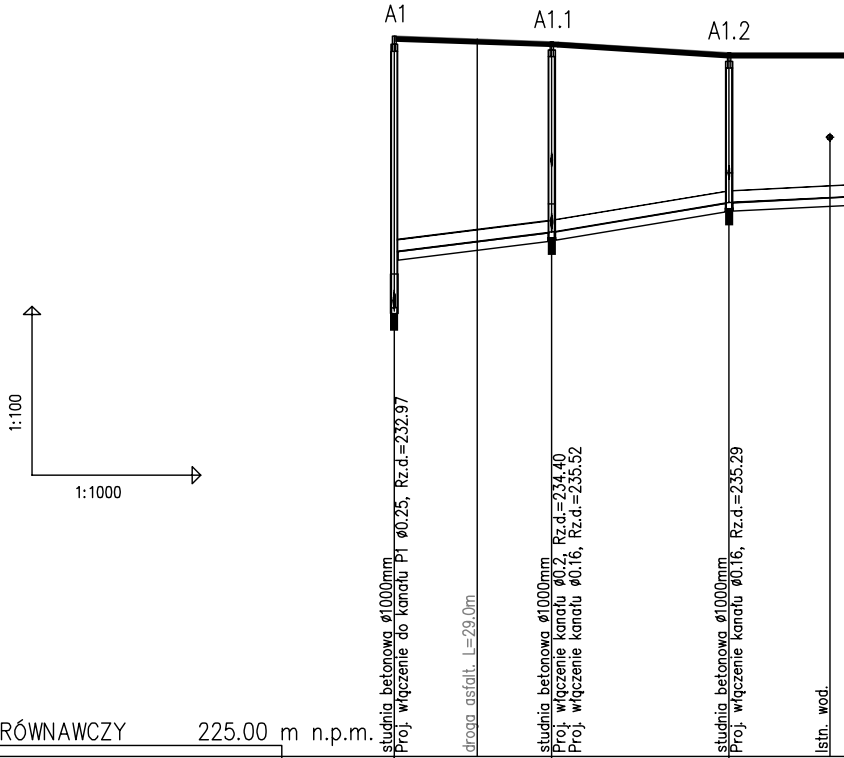

A1
A1.1
A1.2
1:100
1:1000
studnia betonowa ø1000mm
Proj. włączenie do kanału P1 ø0.25, Rz.d.=232.97
droga asfalt. L=29.0m
studnia betonowa ø1000mm
Proj. włączenie kanału ø0.2, Rz.d.=234.40
Proj. włączenie kanału ø0.16, Rz.d.=235.52
studnia betonowa ø1000mm
Proj. włączenie kanału ø0.16, Rz.d.=235.29
Istn. wod.

POZIOM PORÓWNAWCZY 225.00 m n.p.m.

xxx xxx xxx

RZĘDNA TERENU ISTN.	237.80		237.70		237.50	
RZĘDNA DNA KANAŁU	232.97 233.97	234.15	234.32		234.84	234.93
RZĘDNA DNA WYKOPU	232.82 233.82		234.17		234.69	
ZAGŁĘBIENIE DNA KANAŁU	4.83 3.83		3.38		2.66	
SPADKI, DŁUGOŚCI		1.25% 28.0m		1.66% 31.5m		0.5%
ŚREDNICA, MATERIAŁ						PVC–U
ODLEGŁOŚCI	0.0	14.5 28.0	28.0	31.5	59.5	77.5 26.0
HEKTOMETRY	A1		A1.1		A1.2	

Generator rysunkowy 7.33b (www.epi-graf.com.pl)

0

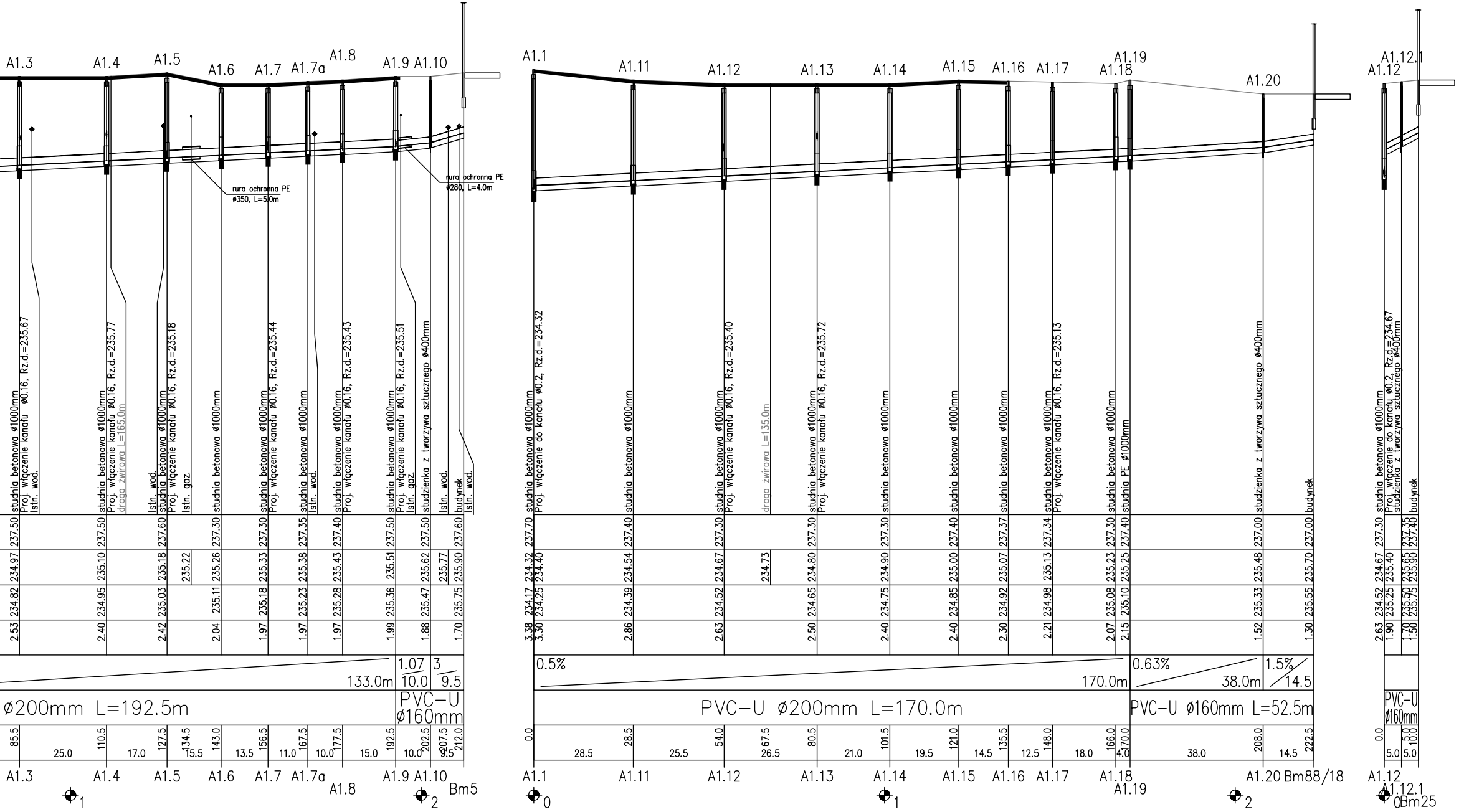
A1.3
A1.4
A1.5
A1.6
A1.7
A1.7a
A1.8
A1.9
A1.10
rura ochronna PE ø350, L=5.0m
rura ochronna PE ø280, L=4.0m
studnia betonowa ø1000mm
Proj. włączenie kanału ø0.16, Rz.d.=235.67
Istn. wod.
Proj. włączenie kanału ø0.16, Rz.d.=235.77
droga żwirowa L=165.0m
Proj. włączenie kanału ø0.16, Rz.d.=235.18
Istn. gaz.
Proj. włączenie kanału ø0.16, Rz.d.=235.44
Proj. włączenie kanału ø0.16, Rz.d.=235.43
Proj. włączenie kanału ø0.16, Rz.d.=235.51
studzienka z tworzywa sztucznego ø400mm
budynek
133.0m
1.07
10.0
3
9.5
ø200mm L=192.5m
PVC-U ø160mm
25.0
17.0
15.5
13.5
11.0
10.0
15.0
10.0
9.5
Bm5
1
2
A1.1
A1.11
A1.12
A1.13
A1.14
A1.15
A1.16
A1.17
A1.18
A1.19
A1.20
Proj. włączenie do kanału ø0.2, Rz.d.=234.32
Proj. włączenie kanału ø0.16, Rz.d.=235.40
droga żwirowa L=135.0m
Proj. włączenie kanału ø0.16, Rz.d.=235.72
Proj. włączenie kanału ø0.16, Rz.d.=235.13
studnia PE ø1000mm
0.5%
170.0m
0.63%
38.0m
1.5%
14.5
PVC-U ø200mm L=170.0m
PVC-U ø160mm L=52.5m
28.5
25.5
26.5
21.0
19.5
14.5
12.5
18.0
4.0
38.0
14.5
Bm88/18
0
1
2
A1.12
A1.12.1
Proj. włączenie do kanału ø0.2, Rz.d.=234.67
PVC-U ø160mm
5.0
0
Bm25

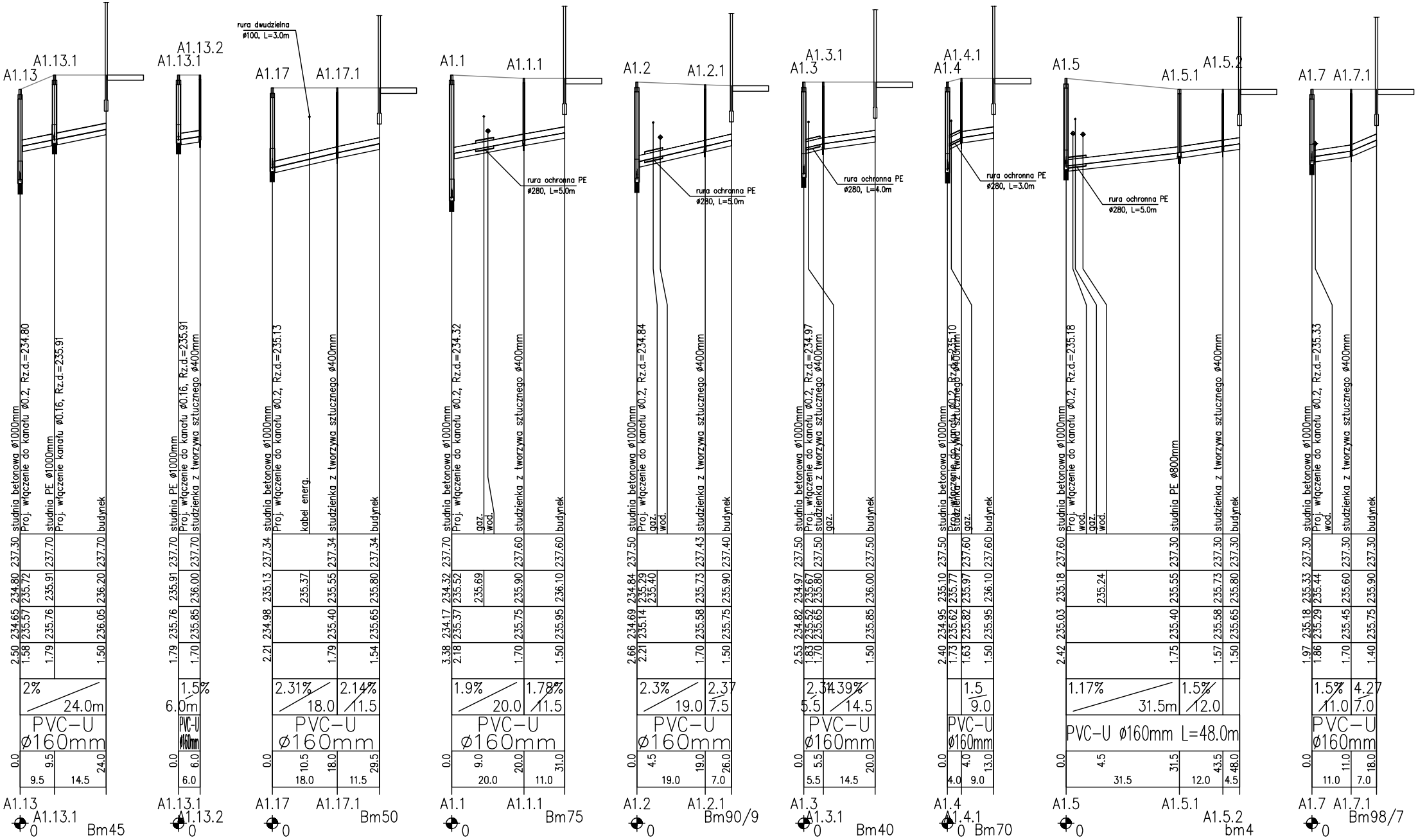
A1.13
A1.13.1
studnia betonowa ø1000mm
Proj. włączenie do kanału ø0.2, Rz.d.=234.80
studnia PE ø1000mm
Proj. włączenie kanału ø0.16, Rz.d.=235.91
budynek
237.30 237.70 237.70
234.80 235.72 235.91 236.20
234.65 235.57 235.76 236.05
2.50 1.58 1.79 1.50
2%
24.0m
PVC-U ø160mm
0.0 9.5 24.0
9.5 14.5
Bm45
A1.13.1
A1.13.2
studnia PE ø1000mm
Proj. włączenie do kanału ø0.16, Rz.d.=235.91
studzienka z tworzywa sztucznego ø400mm
237.70 237.70
235.91 236.00
235.76 235.85
1.79 1.70
1.5%
6.0m
PVC-U ø160mm
0.0 6.0
6.0
rura dwudzielna
ø100, L=3.0m
A1.17
A1.17.1
studnia betonowa ø1000mm
Proj. włączenie do kanału ø0.2, Rz.d.=235.13
kabel energ.
studzienka z tworzywa sztucznego ø400mm
budynek
237.34 237.34 237.34
235.13 235.37 235.55 235.80
234.98 235.40 235.65
2.21 1.79 1.54
2.31% 18.0
2.14% 11.5
PVC-U ø160mm
0.0 10.5 18.0 29.5
18.0 11.5
Bm50
A1.1
A1.1.1
studnia betonowa ø1000mm
Proj. włączenie do kanału ø0.2, Rz.d.=234.32
gaz.
wod.
rura ochronna PE
ø280, L=5.0m
studzienka z tworzywa sztucznego ø400mm
budynek
237.70 237.60 237.60
234.32 235.52 235.69 235.90 236.10
234.17 235.37 235.75 235.95
3.38 2.18 1.70 1.50
1.9% 20.0
1.78% 11.5
PVC-U ø160mm
0.0 9.0 20.0 31.0
20.0 11.0
Bm75
A1.2
A1.2.1
studnia betonowa ø1000mm
Proj. włączenie do kanału ø0.2, Rz.d.=234.84
gaz.
wod.
rura ochronna PE
ø280, L=5.0m
studzienka z tworzywa sztucznego ø400mm
budynek
237.50 237.43 237.40
234.84 235.29 235.40 235.73 235.90
234.69 235.14 235.58 235.75
2.66 2.21 1.70 1.50
2.3% 19.0
2.37 7.5
PVC-U ø160mm
0.0 4.5 19.0 26.0
19.0 7.0
Bm90/9
A1.3
A1.3.1
studnia betonowa ø1000mm
Proj. włączenie do kanału ø0.2, Rz.d.=234.97
studzienka z tworzywa sztucznego ø400mm
gaz.
rura ochronna PE
ø280, L=4.0m
budynek
237.50 237.50 237.50
234.97 235.67 235.80 236.00
234.82 235.52 235.65 235.85
2.53 1.83 1.70 1.50
2.31 5.5
1.39% 14.5
PVC-U ø160mm
0.0 5.5 20.0
5.5 14.5
Bm40
A1.4
A1.4.1
studnia betonowa ø1000mm
Proj. włączenie do kanału ø0.2, Rz.d.=235.10
studzienka z tworzywa sztucznego ø400mm
gaz.
rura ochronna PE
ø280, L=3.0m
budynek
237.50 237.60 237.60
235.10 235.77 235.97 236.10
234.95 235.62 235.82 235.95
2.40 1.73 1.63 1.50
1.5 9.0
PVC-U ø160mm
0.0 4.0 13.0
4.0 9.0
Bm70
A1.5
A1.5.1
A1.5.2
studnia betonowa ø1000mm
Proj. włączenie do kanału ø0.2, Rz.d.=235.18
wod.
gaz.
wod.
rura ochronna PE
ø280, L=5.0m
studnia PE ø800mm
studzienka z tworzywa sztucznego ø400mm
budynek
237.60 237.30 237.30 237.30
235.18 235.24 235.55 235.73 235.80
235.03 235.40 235.58 235.65
2.42 1.75 1.57 1.50
1.17% 31.5m
1.5% 12.0
PVC-U ø160mm L=48.0m
0.0 4.5 31.5 43.5 48.0
31.5 12.0 4.5
bm4
A1.7
A1.7.1
studnia betonowa ø1000mm
Proj. włączenie do kanału ø0.2, Rz.d.=235.33
wod.
studzienka z tworzywa sztucznego ø400mm
budynek
237.30 237.30 237.30
235.33 235.44 235.60 235.90
235.18 235.29 235.45 235.75
1.97 1.86 1.70 1.40
1.5% 11.0
4.27 7.0
PVC-U ø160mm
0.0 11.0
11.0 7.0
Bm98/7
0

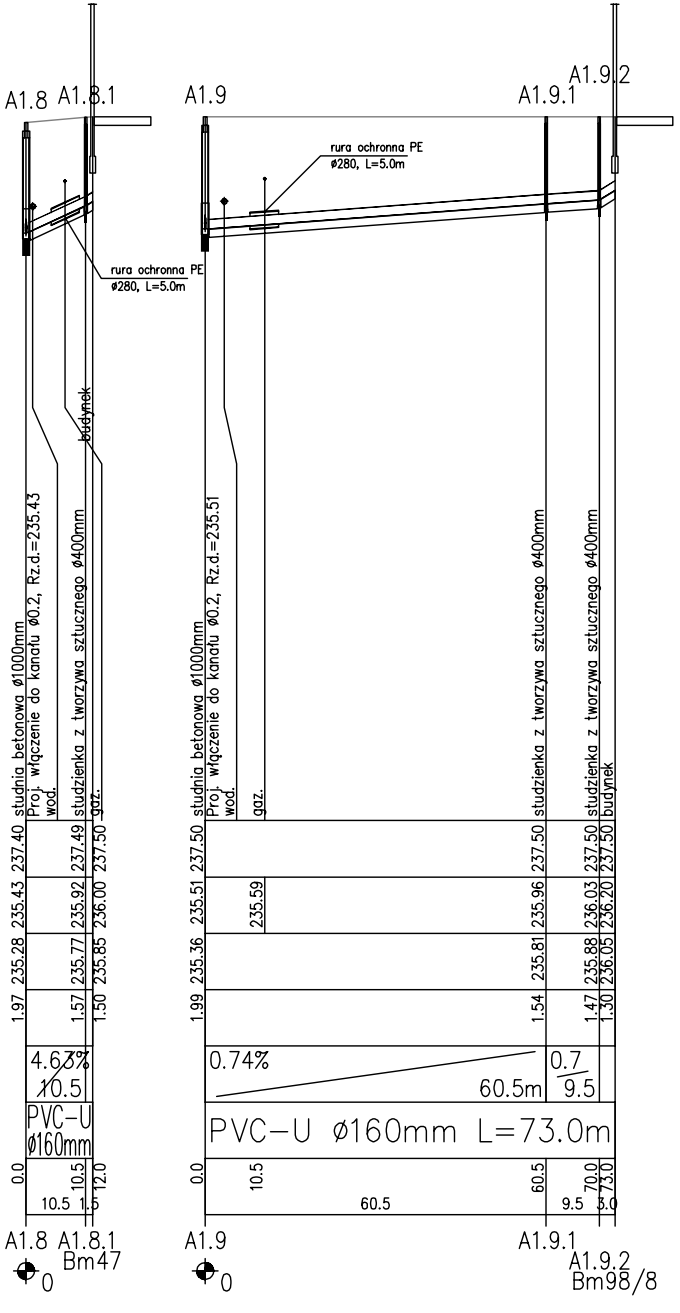
A1.8
A1.8.1
A1.9
A1.9.1
A1.9.2
rura ochronna PE ø280, L=5.0m
rura ochronna PE ø280, L=5.0m
budynek
studnia betonowa ø1000mm
Proj. włączenie do kanału ø0.2, Rz.d.=235.43
wod.
studzienka z tworzywa sztucznego ø400mm
gaz.
studnia betonowa ø1000mm
Proj. włączenie do kanału ø0.2, Rz.d.=235.51
wod.
gaz.
studzienka z tworzywa sztucznego ø400mm
studzienka z tworzywa sztucznego ø400mm
budynek
237.40 237.49 237.50
235.43 235.92 236.00
235.28 235.77 235.85
1.97 1.57 1.50
237.50 237.50 237.50 237.50
235.51 235.59 235.96 236.03 236.20
235.36 235.81 235.88 236.05
1.99 1.54 1.47 1.30
4.63%
10.5
0.74%
60.5m
0.7
9.5
PVC-U ø160mm
PVC-U ø160mm L=73.0m
0.0 10.5 12.0
10.5 1.5
0.0 10.5 60.5 70.0 73.0
60.5 9.5 3.0
Bm47
Bm98/8
0
0

UWAGA:

1. Lokalizację istniejącego uzbrojenia naniesiono zgodnie z informacją dysponentów uzbrojenia,
2. Głębokość uzbrojenia ukazano na podstawie map lub w przypadku braku informacji o głębokości, orientacyjnie w sposób narzucony przez program wspomagający projektowanie "Profil Koordynator",
3. Wyprzedzająco wykonać odkrywki w celu identyfikacji ostatecznej lokalizacji uzbrojenia i jego głębokości,
4. Nie wyklucza się istnienia uzbrojenia niezinwentaryzowanego, w przypadkach wątpliwych wykonać wykopy kontrolne,
5. Skrzyżowania z istniejącym uzbrojeniem wykonać pod nadzorem dysponentów sieci zgodnie z warunkami podanymi w uzgodnieniach branżowych.

Inwestor:	GMINA DOBCZYCE
Adres:	ul. RYNEK 26, 32–410 DOBCZYCE
Projekt:	KANALIZACJA SANITARNA W MIEJSCOWOŚCI SKRZYNKA (część północna), NEZDÓW oraz w części m.Dobczyce tj. ul. Skrzynecka i Widokowa – ETAP I
Lokalizacja:	MIEJSCOWOŚĆ NIEZDÓW

GEOKART – INTERNATIONAL
Spółka z o. o.
35–113 Rzeszów, ul. Wita Stwosza 44

ZESPÓŁ PROJEKTOWY:

FUNKCJA:	NR UPR.:	BRANŻA:	PODPIS:
Projektant: mgr inż. Iwona Rybak	Upr.bud.Nr: PDK/0082/PWOS/05	SANITARNA	
Sprawdzający: mgr. inż Marcin Łabaj	Upr.bud.Nr: PDK/0025/POOS/09	SANITARNA	
Opracowanie: Tomasz Gołąbek			

Faza: **PROGRAM FUNKCJONALNO–UŻYTKOWY**	Data opracowania: 12.2018 r. Skala rysunku: 1:100/1000
Nazwa rysunku: PROFIL PODŁUZNY – przebieg kanalizacji sanitarnej grawitacyjnej – zlewnia P1	Nr arkusza: Nr rys.: 19